



جغرافية مصر

المحاضرة المادمة

الفصل السادس: مكان مصر

كلية التربية - شعبة التعليم الأساسي -
مواد اجتماعية - طلاب الفرقة الرابعة

إعداد

الدكتور / هشام بدوي

مدرس الجغرافيا الطبيعية - جامعة دمياط

HESHAM-BADAWY@DU.EDU.EG




جغرافية مصر

المحاضرة السادسة

الفصل السادس: سكان مصر

- التركيب السلالي لسكان مصر
- التغيرات السكانية.
- مكونات النمو السكاني.
- توزيع السكان علي الأراضي المصرية
- كثافة السكان.
- تركيب السكان العمري والنوعي.



التركيب السلالي لسكان مصر:

ينتمي المصريون إلى السلالة القوقازية، وتغلب عليهم الملامح الحامية التي أظهرتها المومياوات والنقوش الفرعونية على جدران المعابد، وتتمثل ملامحهم في:

- البشرة السمراء.

- الوجه الضيق المائل للاستطالة.

- والرأس الطويل.

- والقامة المتوسطة إلى الطويلة.

ومن المؤكد أن المصريين الحاليين لا ينتمون لسلالة واحدة، فهم شعب اشتركت في تكوينه العديد من العناصر والسلالات بسبب الاختلاط الشديد وموجات الغزو المتتابة عبر عصور التاريخ المختلفة.



أولاً: مصادر البيانات السكانية:

لما كانت جغرافية السكان تقوم على الأرقام والبيانات الإحصائية فإن لمحة سريعة عن المصادر الإحصائية أمر ضروري في دراسة السكان فالجداول الإحصائية هي المادة التحليلية الأساسية في جغرافية السكان . كما أن اتجاهات السكان تتحدد بتتبع المصادر الإحصائية ، ومن أهم المصادر الإحصائية في جغرافية السكان :

١ - المصادر الأولية Primary Sources

٢ - المصادر الثانوية Secondary Sources

١ - المصادر الأولية Primary Sources

أ - التعدادات السكانية Population Census

ب - الإحصاءات الحيوية Vital Statistical

ج - التقديرات السكانية Population Estimates

د - مسوح العينة Surveys

٢ - المصادر الثانوية Secondary Sources

وهى عبارة عن مجموعة الإحصاءات الدولية والتي تصدر على المستوى العالمي ، ومن أهم هذه الإحصاءات :

أ- Demographic Yearbook الكتاب الديمغرافي السنوي ،

ب - Yearbook Statistical الكتاب الإحصائي السنوي

ج - Monthly Bulletin of Statistics

د - Papers , Series A Statistical

هـ - Epidemiological and Vital Statistical Reports

٦ - Population Index المؤشرات السكانية

التغيرات السكانية:

يمكن تقسيم التعدادات في أعداد سكان مصر إلى مرحلتين:

أولاً: مرحلة التقديرات.

ثانياً: مرحلة التعدادات.

أولاً: مرحلة التقديرات.

- بدأت التقديرات السكانية في عهد الفراعنة، حيث قدر العدد ب ٧ إلى ١٢ مليون نسمة، وهذه التقديرات استندت إلى الضرائب المفروضة على السكان أو عدد جنود الجيش أو عدد القرى المصرية.

- تم تقدير عدد سكان مصر في عهد الحملة الفرنسية ب ٢,٥ مليون نسمة.

- تأثرت زيادة السكان خلال فترات هذه التقديرات السكانية بعدة عوامل ، وهي:

١ - حالة فيضان النيل ارتفاعا وانخفاضا.

٢ - تأثير الأوبئة وانتشارها.

ثانياً: مرحلة التعدادات.

- أول تعداد لسكان مصر في عهد الخديوي اسماعيل عام ١٨٧٣ ولكن نسبة الأخطاء فيه كانت عالية جداً.
- تعداد أجراه الاحتلال الإنجليزي عام ١٨٨٢م ولا يعول عليه كثيراً.
- التعداد الأول الذي يوثق في بياناته عن سكان مصر هو تعداد ١٨٩٧ وظهر منه أن عدد السكان يبلغ ٩,٧ مليون نسمة.
- توالت بعد ذلك التعدادات كل ١٠ سنوات حتى سنة ١٩٤٧م.
- لم يتم إجراء تعداد ١٩٥٧م بسبب العدوان الثلاثي على مصر سنة ١٩٥٧م.
- إجراء تعداد بالعينة في عام ١٩٦٦م.
- وظلت تجرى التعدادات في مصر بفواصل ١٠ سنوات وكان آخرها سنة ٢٠١٧م.

مكونات التغير السكاني .

يتغير نمو السكان في مصر سلباً أو إيجاباً بثلاث أنماط:

١ - معدلات المواليد.

٢ - معدلات الوفيات.

٣ - الهجرة الداخلية والخارجية.

أولاً: معدلات المواليد.

اتسم معدل المواليد في مصر بالارتفاع خلال النصف الأول من القرن العشرين، حيث لم يقل عن ٤٠ في الألف سنوياً قبل عام ١٩٦٧م

أسباب ارتفاع معدلات المواليد في مصر؟

- ١ - الأطفال مصدر للدخل لدى كثير من الأسر ويمثلون عزوة اجتماعية لدى أسر أخرى
- ٢ - تفضيل الذكور على الإناث.
- ٣ - تميل الزوجة إلى إنجاب عدد كبير من الأولاد خوفاً من الطلاق
- ٤ - ارتفاع نسبة الأمية بين السكان وخصوصاً بين الإناث

وقد انخفضت معدلات المواليد خلال الفترة من ١٩٦٧م : ١٩٧٤م نظراً لظروف تجنيد الشباب وتأجيل الزواج

بم تفسر: انخفاض معدل المواليد تدريجياً فيما بعد سنة ١٩٨٥؟

- ١ - انتشار التعليم وخاصة بين الإناث.
- ٢ - الظروف الاقتصادية الضاغطة على معظم الأسر المصرية.
- ٣ - ارتفاع معدلات البطالة بين الشباب.
- ٤ - مشكلات السكن وبالذات في الحضر.
- ٥ - إتاحة وسائل تنظيم الأسرة للحد من الإنجاب.

ثانياً: الوفيات.

هبط معدل الوفيات من ٢٥ في الألف خلال العشرينات من القرن العشرين إلى حوالي ١٨ في الألف خلال الخمسينات ثم ١٣ في الألف في السبعينات ومع بداية التسعينات بلغ حوالي ٧ في الألف سنوياً، ثم هبط إلى ٦ في الألف عام ٢٠١٤م.

بم تفسر .. انخفاض معدل الوفيات في مصر خلال الخمسين سنة الأخيرة؟

- ١ - الجهود المبذولة في مجال الطب الوقائي والتطور الذي حدث في أساليب العلاج.
- ٢ - توافر الخدمات الطبية وزيادة الوعي الصحي والأمصال.
- ٣ - توافر الغذاء الصحي.

ثالثاً: الهجرة ..

تسمى بالزيادة غير الطبيعية، وتتقسم إلى الهجرة الداخلية والهجرة الخارجية.

الهجرة الخارجية:

تتجه الهجرة الخارجية إلى الدول العربية البترولية أو إلى الدول الأوروبية والولايات المتحدة، وأغلبها هجرات من قتيه إما بسبب العمل أو التعليم.

تتراوح تقديرات المصريين المهاجرين للخارج بين ٨ : ١٠ مليون نسمة.

تعد السعودية هي الدولة الأكثر جذباً للمهاجرين المصريين حيث تستحوذ على ٤٠% ثم الأردن ١٤% والإمارات ٤% وقطر ٣%

أثرت الهجرات الخارجية على النواحي الاقتصادية والاجتماعية للمجتمع المصري .. وضح ذلك؟

- ١ - زيادة حصيلة النقد الأجنبي بسبب تحويلات المهاجرين .
- ٢ - اتجاه العائدين إلى تقليد الحضر في بناء المسكن وتأثيره.
- ٣ - تناقص أعداد العمال الزراعيين.
- ٤ - زحف العمران السريع للمدن إلى الأطراف والارتفاع الحاد في أسعار الأراضي والوحدات السكنية.
- ٥ - زيادة أعداد العاملين بالخدمات والتجارة.

الهجرة الداخلية:

تعد الهجرة الداخلية من العوامل التي تؤثر في توزيع السكان وتركيبهم النوعي والعمرى

محافظات جاذبة للمهاجرين الداخليين:

وتتمثل في القاهرة الكبرى والإسكندرية ومدن القناة ومرسى مطروح والبحر الأحمر وجنوب سيناء.

محافظات طاردة للمهاجرين الداخليين:

وتتمثل في بقية محافظات مصر، حيث تعد المنوفية أكثر المحافظات الطاردة في الوجه البحري، بينما تعد سوهاج أكثر محافظات الوجه القبلي الطاردة للمهاجرين

العوامل المؤثرة في الهجرة الداخلية في مصر:

- ١ - البحث عن فرص العمل والكسب
- ٢ - اختلاف في معدلات التنمية ما بين الريف والحضر
- ٣ - الموارد الاقتصادية المتاحة وموقع المنطقة الجغرافي
- ٤ - توافر الخدمات وتركز المصالح الحكومية في القاهرة

توزيع السكان في مصر .

يتركز نحو ٩٩% من سكان مصر في الوادي والدلتا والمناطق المستصلحة والتي تقدر إجمالاً بنحو ٨% من مساحة مصر وتأتي الدلتا كأكبر تجمع سكاني في مصر حيث يقطنها ٤٢% من سكان مصر إجمالاً، ويتركز أغلبهم في محافظات شرق الدلتا، بينما يعيش حوالي ٣٥% من السكان في الوجه القبلي.

يتركز في محافظات القاهرة الكبرى والإسكندرية ٢٢% من سكان مصر

١% من السكان في مصر يتوزعون على المحافظات الصحراوية، حيث يتضح عدم التوازن والاختلال الشديد ما بين عدد السكان والمساحة فعلى سبيل المثال يعيش في محافظة الوادي الجديد ٢٤٥ ألف نسمة طبقاً لتقديرات ٢٠١٨م برغم أن مساحتها تقدر بـ ٤٥% من مساحة مصر

وتضم محافظة جنوب سيناء ١٠٤ ألف نسمة برغم مساحتها التي تساوي ٣,٣% مساحة مصر .

كثافة السكان.

تبلغ الكثافة العامة للسكان ١٠٠ نسمة لكل كيلومتر مربع، أما الكثافة الفعلية وهي عدد السكان على المساحة المأهولة فتصل إلى ١ ٨٠٠ نسمة/كم^٢ طبقاً لتعداد ٢٠٠٦م.

وتقسم مصر إلى نطاقات كثافة التالية :

الكثافة شديدة الارتفاع:

تصل الكثافة السكانية في القاهرة إلى ٤٠ ألف نسمة لكل كم^٢، وفي الإسكندرية ١٠ آلاف نسمة/ كم^٢.

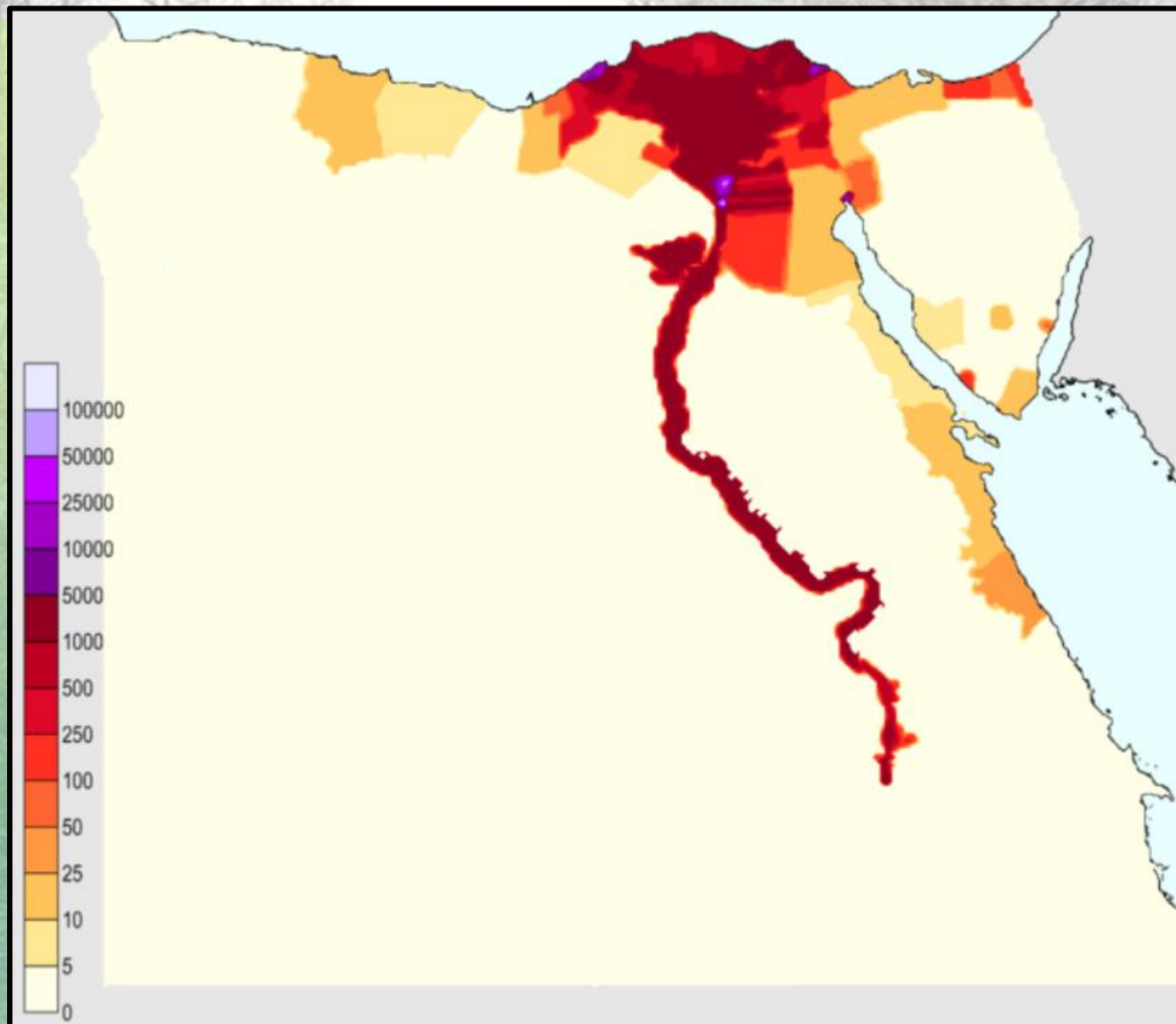
الكثافة العالية:

تتراوح فيه الكثافة بين ١٥٠٠ - ٣٠٠٠ نسمة/كم^٢ ويتوزع بين ثلاث مناطق، وهي:

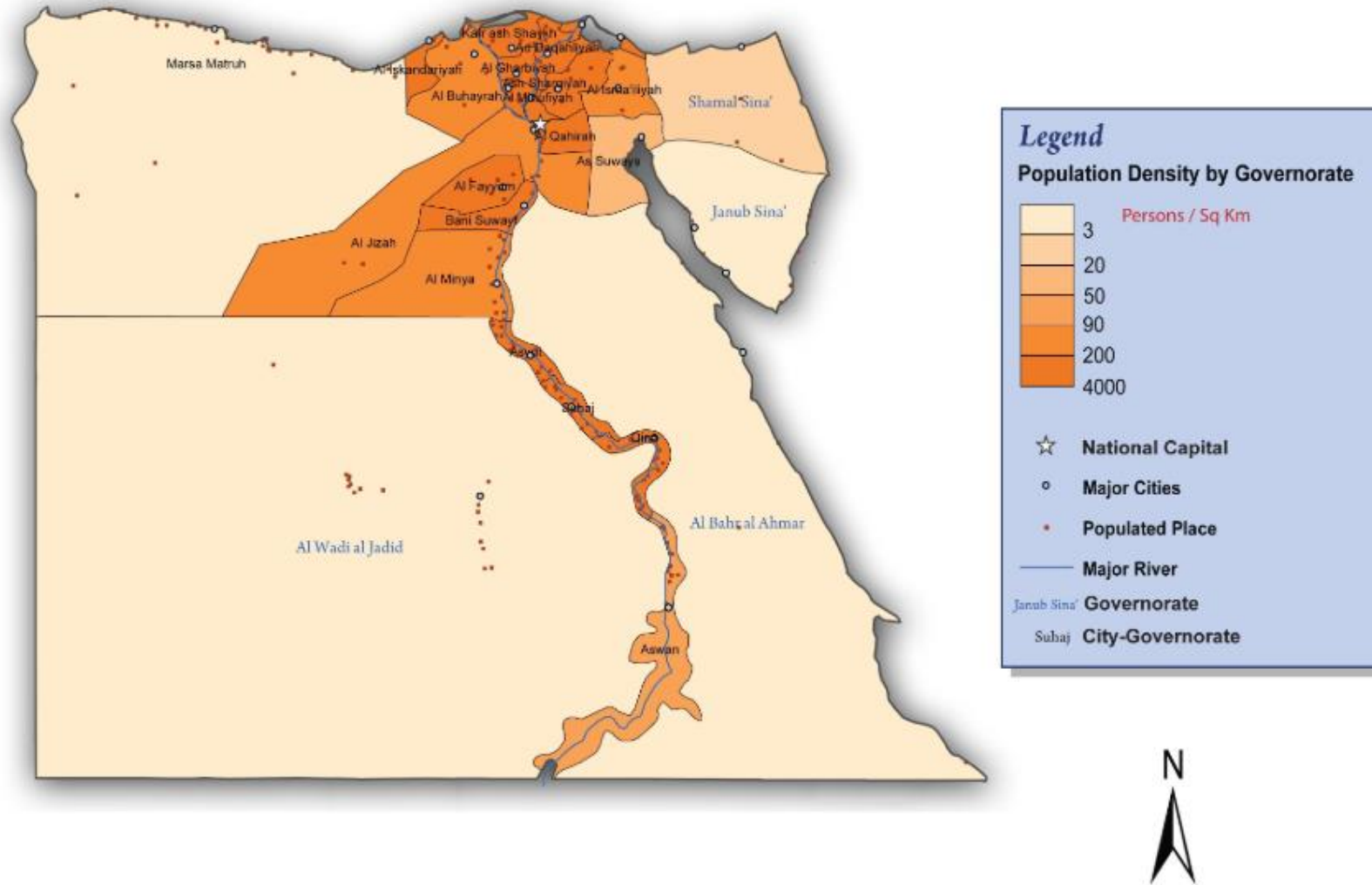
حول القاهرة وفي محافظة القليوبية ومحافظة المنوفية، حيث تزداد درجة التكتيف الزراعي وخصوبة التربة

وثاني هذه المناطق في محافظة الغربية حيث تجمع المحافظة بين الصناعة في المحلة وطنطا والزراعة الكثيفة

أما المنطقة الثالثة فتوجد في الصعيد الاوسط في محافظتي أسيوط وسوهاج حيث التربة الخصبة والارض الضيقة



Egypt: Population Centers & Density



100 50 0 100 200 300 Kilometers

Projection: Africa Albers Equal Area Conic
Central Meridian: 25° E
Standard Parallel 1: 20° N
Standard Parallel 2: 23° S

Author: The Original Uploader
Permissions: GFDL-self
Date Map Created: October 24th
Data Source: World GIS Info 2004

الكثافة المتوسطة:

تتراوح بين ١٠٠٠ إلى ١٤٠٠ نسمة ويشمل هوامش الدلتا الشرقية والشمالية (الدقهلية والشرقية ودمياط وكفر الشيخ) ومنطقة شمال الصعيد.

الكثافة المنخفضة:

أقل من ٥٠٠ نسمة /كم^٢ وتظهر تلك الكثافة المنخفضة في محافظات القناة وسيناء والبحر الأحمر والوادي الجديد ومطروح.

تركيب السكان.

$$100 \times \frac{\text{عدد الذكور}}{\text{عدد الإناث}}$$

١ - التركيب النوعي للسكان:

- يتأثر التركيب النوعي عامة بعوامل مختلفة منها الهجرة، ونسبة النوع عند الولادة، واختلاف الوفيات بين الذكور والإناث والحروب.
- يتسم التركيب النوعي في مصر بالتوازن ما بين الذكور والإناث مع ارتفاع طفيف لنسبة الذكور.
- ترتفع نسبة الذكور في المحافظات الحضرية المستقبلية للمهاجرين الداخليين، ومحلى العكس ترتفع نسبة الإناث في المحافظات الريفية كمحافظات الوجه القبلي.
- ترتفع نسبة الإناث على المستوى العام في فئة كبار السن وذلك بسبب وفيات الذكور مبكراً مقارنة بالإناث.
- تعاني المحافظات التي تنخفض فيها نسبة الذكور نتيجة الهجرة من نقصى حجم قوة العمل وتراجع الانتاج الاقتصادي.

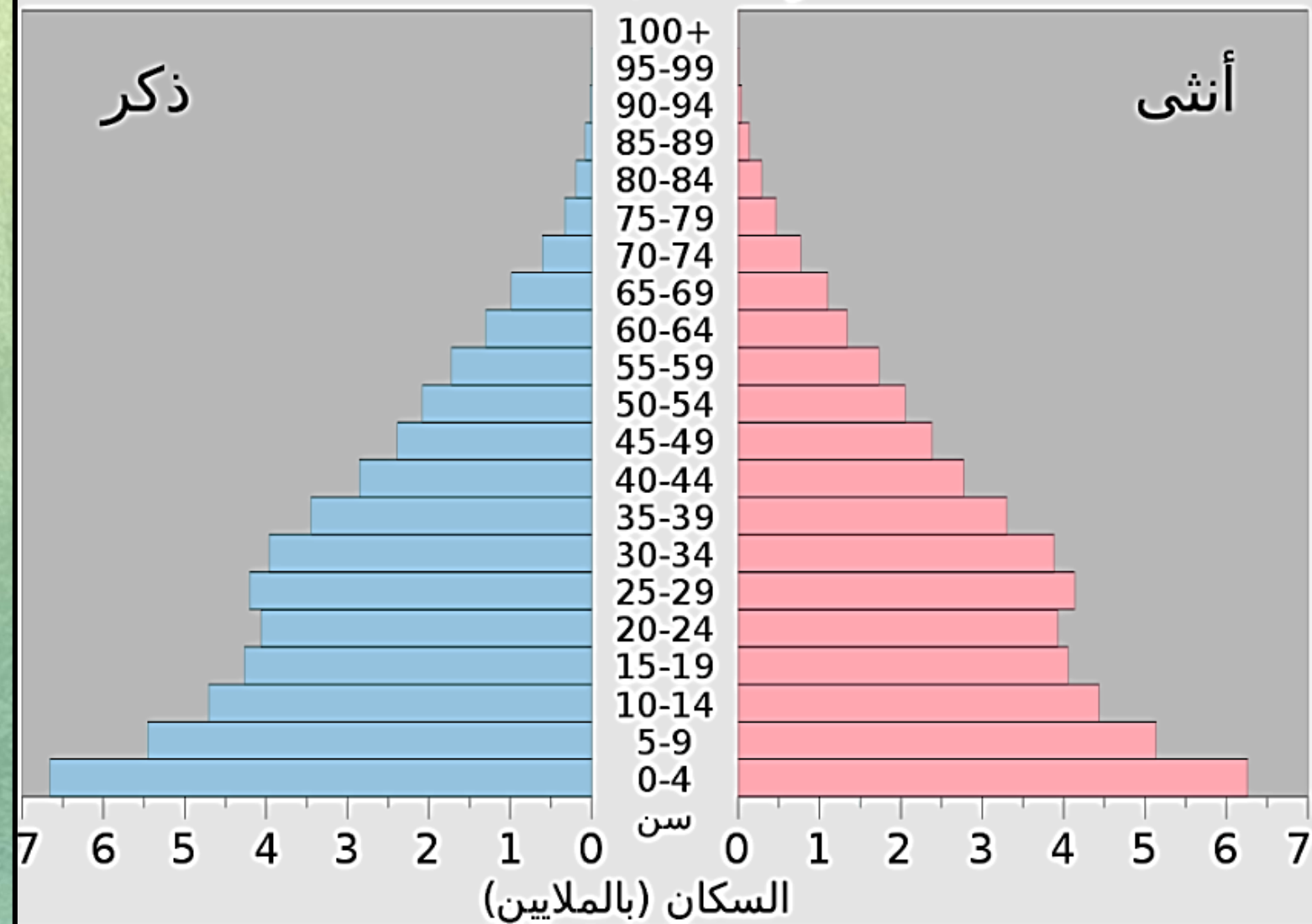
٢ - التركيب العمري.

يوضح نسب السكان في فئات السن المختلفة، فيبدو منه أن سكان مصر مازالوا في مرحلة الفتوة حيث ترتفع نسبة صغار السن

(انظر الهرم السكاني الخاص بمصر ٢٠١٧م)

- بلغت نسبة السكان دون العشرين في عام ٢٠١٤م حوالي ٣٥% وهذا يشير إلى أن مستقبل الزيادة السكانية إذا لم يمارس ضبط النسل سيكون كبيراً
- ارتفاع عبء الاعالة الواقع على العاملين في المجتمع لأن هؤلاء لم يدخلوا سوق العمل بعد، وهم في حاجة إلى توجيه الإنفاق والاستثمارات على تعليمهم و سكنهم وزواجهم وغير ذلك.
- انخفاض نسبة الكبار الذين تجاوزوا الستين حيث لا تتعدى ٤,٣% من جملة السكان ويرجع ذلك إلى ارتفاع نسبة الوفيات بين كبار السن وحدوثها مبكراً.
- بوجه عام ترتفع نسبة السكان في سن العمل حيث بلغت في سنة ٢٠١٤م حوالي ٦٠% من جملة السكان في مقابل ٤٠% من السكان في فئة المستهلكين

مصر السكان (2017)



The image features a natural landscape with trees on the left and a large stack of cut logs on the right. A semi-transparent green bokeh effect is applied across the entire scene. In the center, a dark green rectangular box contains the text "THANK YOU" in a bright yellow, sans-serif font.

THANK
YOU